

Газета Думы Ипатовского городского округа Ставропольского края и администрации Ипатовского городского округа Ставропольского края

Продолжение текста решения Думы Ипатовского городского округа Ставропольского края от 20 августа 2019 г. № 75 “Об утверждении Генерального плана Ипатовского городского округа Ставропольского края”

2.3.5 Минерально-сырьевые ресурсы

Минерально-сырьевые ресурсы Ипатовского городского округа представлены газом и строительными материалами. В его пределах расположено одно крупное месторождение газа – Тахта - Кугультинское.

Из строительных материалов на территории округа известны месторождения кирпично-черепичного сырья, представленные суглинками, керамзитовых глин, строительного камня, представленного известняками-ракушечниками и песчаником.

Все известные месторождения разрабатываются. На некоторых из них для пополнения запасов ведутся разведочные работы.

Сведения об имеющихся полезных ископаемых приведены в нижеследующей таблице.

Таблица 2 – Перечень месторождений полезных ископаемых, расположенных на территории Ипатовского городского округа

Название месторождения	Вид полезного ископаемого	Вид пользования недрами	Уровень добычи тыс. м ³	Остаток запасов на	
				01.01.2008 г. тыс. м ³	
Ипатовское	Керамзитовые глины	Добыча	46	2018.79	
Ипатовское (участок № 3)	Суглинки	Добыча	12	468.5	
Ипатовское (Октябрьский участок)	Суглинки	Разведка с последующей добычей	10	94.194	
Ипатовское – 5	Суглинки	Добыча	6264.3	-	
Советское	Известняк-ракушечник	Добыча	4.72	-	
Ипатовское (Крестьянский участок)	Песчаник	Добыча	610.9	-	

На территории округа разведаны запасы минеральных вод, пробурены 2 скважины в северной части г. Ипатово. Разработка данных месторождений не производится.

2.3.6 Пункты государственной наблюдательной сети

Наблюдения за состоянием окружающей среды на территории Ипатовского городского округа проводятся Государственной службой наблюдения. Материал данного раздела подготовлен на основании информации, предоставленной Ставропольским центром по гидрометеорологии и мониторингу окружающей среды – филиала Федерального государственного бюджетного учреждения «Северо-Кавказское управление по гидрометеорологии и мониторингу окружающей среды». На территории Ипатовского городского округа не расположено пунктов наблюдения за состоянием окружающей среды.

2.3.7 Особо охраняемые природные территории

Особо охраняемые природные территории (далее – ООПТ) – участки земли, водной поверхности и воздушного пространства над ними, где располагаются природные комплексы и объекты, которые имеют особое природоохранное, научное, культурное, эстетическое, рекреационное и оздоровительное значение, изъяты решениями органов государственной власти полностью или частично из хозяйственного использования и для которых установлен режим особой охраны.

Особо охраняемые природные территории предназначены для сохранения типичных и уникальных природных комплексов, и ландшафтов, биологического разнообразия животного и растительного мира, охраны объектов природного и культурного наследия, а также для сохранения благоприятной окружающей среды и необходимых условий для жизнедеятельности населения. Создание и сохранение ООПТ является наиболее эффективной формой для поддержания экологического баланса и природоохранной деятельности.

Отношения в области организации, охраны и использования ООПТ регулируются Федеральным законом от 14.03.1995 № 33-ФЗ «Об особо охраняемых природных территориях» (далее – Федеральный закон № 33-ФЗ) и Законом Ставропольского края от 06.05.2014 № 33-КЗ «Об особо охраняемых природных территориях».

Для предотвращения неблагоприятных антропогенных воздействий на особо охраняемые природные территории на прилегающих к ним земельных участках и водных объектах создаются охранные зоны. Режим охраны и использования земельных участков и вод-

ных объектов в границах охранной зоны устанавливается положением о соответствующей охранной зоне, которое утверждено органом государственной власти, принимающим решение о ее создании. Согласно данным министерства природных ресурсов Ставропольского края на территории Ипатовского городского округа Ставропольского края располагаются две особо охраняемые природные территории краевого значения – государственные природные заказники краевого значения.

«Бурукшунский» (3925,52 га) и «Лесная дача» (1380,00 га) общей площадью 5305,52 га, что составляет 1,3% от площади Ипатовского городского округа Ставропольского края.

Границы и режим особой охраны государственного природного заказника краевого значения «Бурукшунский» утверждены постановлением Правительства Ставропольского края от 21.07.2016 № 305-п «О создании государственного природного заказника краевого значения «Бурукшунский».

Границы и режим особой охраны государственного природного заказника краевого значения «Лесная дача» утверждены постановлением Правительства Ставропольского края от 28 декабря 2012 г. № 542-п «Об образовании государственного природного заказника краевого значения «Лесная дача».

Особо охраняемые природные территории местного значения на территории Ипатовского городского округа Ставропольского края не создавались.

Анализ комплекса природных компонентов Ипатовского городского округа позволяет выявить следующее:

Городской округ расположен на плодородных землях с относительно простыми и средними сложностями условиями для строительства. По климатическим условиям территория округа находится в зоне недостаточного увлажнения, а также слабо обеспечена поверхностными водами, что в свою очередь создает сложности в обеспеченности питьевой водой жителей.

Ипатовский городской округ не располагает запасами пресных подземных вод, требуется проведение специальных работ по поиску и разведке месторождений пресных подземных вод. Вся территория округа подвержена опасным природным процессам, среди которых: оползни, просадки и различные виды эрозии.

В качестве рекомендаций необходимо осуществить ряд противозерозионных мероприятий для увеличения зоны потенциально пригодной территории для строительства. Также на расчетный срок предусмотреть расширение обводнительно-оросительной системы Правоегорлыкского канала. Расширение площади лесных массивов позволит снизить опасность возникновения бурь, и будут выполнять исключительно защитные функции.

2.4 Демография и трудовые ресурсы

Оценка тенденций экономического роста и градостроительного развития территории в качестве одной из важнейших составляющих включает в себя анализ демографической ситуации. Значительная часть расчетных показателей, содержащаяся в документах территориального планирования, определяется на основе численности населения.

В общей численности населения Северо - Кавказского Федерального округа (СКФО) Ипатовский городской округ занимает 0,6%, в общей численности населения Российской Федерации – 0,04%.

Удельный вес населения Ипатовского городского округа в общей численности населения Ставропольского края – 2,1% при удельном весе территории – 6,1%.

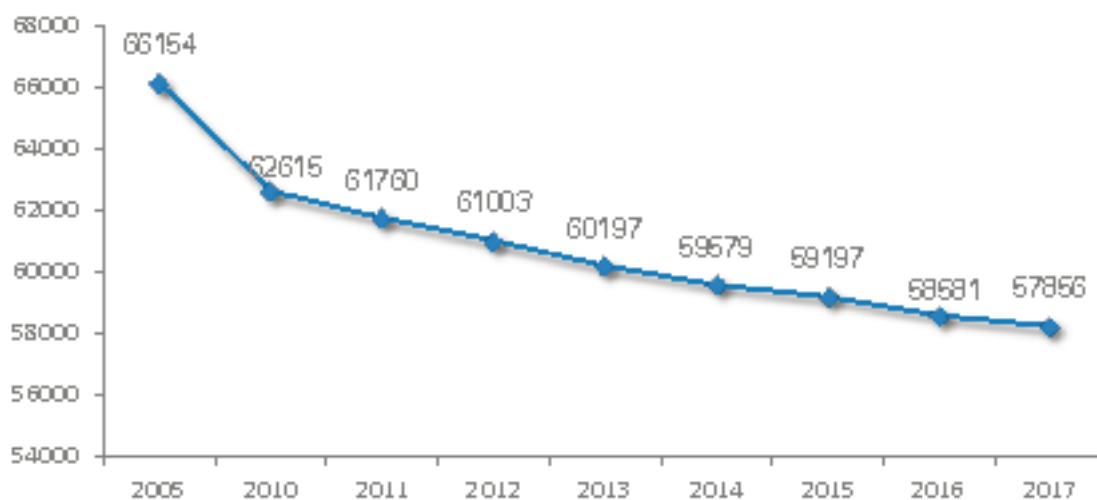


Рисунок 9– Динамика численности населения Ипатовского городского округа, чел.¹

Среди городских округов и муниципальных районов Ставропольского края Ипатовский городской округ располагается на 22-м месте по численности населения.

Как видно, в течение последних лет (начиная с 2010 г.) динамика численности населения городского округа имеет тенденцию к снижению (рисунок)

Анализируемый период характеризуется тенденцией снижения численности населения городского округа. Изменение численности населения происходит за счет естественного и механического движения населения. С 2005 г. по 2017 г. наблюдалось снижение численности населения на 8298 чел. или на 12,5%, в сравнении с 2016 г. в 2017 г. сокращение составило 725 чел. или 1,23%.

В территориальной структуре 25,5 тыс. чел., или 43,5% – городское население (город Ипатово), 33,1 тыс. чел., или 56,5% – сельское население (таблица 3). На 01.01.2018 г. городское население составило – 24021 чел., сельское – 33835 чел. при общей численности 57856 чел.

¹Паспорт социально-экономического положения Ипатовского района (за 2005, 2010-2017 гг.)

Таблица 3 – Характеристика численности населения Ипатовского городского округа на 01.01.2017 г. в территориальном разрезе

№ п/п	Наименование территории	Численность населения, чел.	Доля в численности населения
			городского округа, %
1.	город Ипатово	25512	43.5
2.	село Большая Джалга	3038	5.2
3.	Большевикский территориальный отдел	2211	3.8
4.	село Бурукшун	2029	3.5
5.	Винодельненский территориальный отдел	1504	2.6
6.	Добровольно-Васильевский территориальный отдел	1240	2.1
7.	Золотаревский территориальный отдел	2859	4.9
8.	Кевсалинский территориальный отдел	3074	5.2
9.	Красочный территориальный отдел	2201	3.8
10.	Леснодачненский территориальный отдел	958	1.6
11.	Лиманский территориальный отдел	2470	4.2
12.	Мало-Барханчакский территориальный отдел	1972	3.4
13.	Октябрьский территориальный отдел	3455	5.9
14.	Первомайский территориальный отдел	1228	2.1
15.	Советскорунный территориальный отдел	2048	3.5
16.	Тахтинский территориальный отдел	2782	4.7
17.	Итого	58 581	100

В долевым соотношении наибольший удельный вес по численности населения после г. Ипатово занимают Октябрьский территориальный отдел (5,9%), с. Большая Джалга (5,2%), Кевсалинский территориальный отдел (5,2%), Золотаревский территориальный отдел (4,9%). Что касается остальных территориальных отделов, то они более малочисленны и имеют меньший вес в долевым соотношении численности населения.

В территориальной структуре населения Ипатовского городского округа за период с 2012 по 2017 гг. наблюдалась тенденция уменьшения численности городского населения на 1,1%, сельского – на 5,9%.

Таблица 4 – Динамика численности населения Ипатовского городского округа в 2012-2017 гг., чел. (данные на 01.01)

Наименование территории (территориального отдела)	2012-2017 гг.						2017 в % к 2012
	2012	2013	2014	2015	2016	2017	
город Ипатово	25794	25468	25155	24966	24782	25512	98.9
Большевикский	2364	2317	2277	2221	2219	2211	93.5
село Большая Джалга	3150	3088	3080	3049	3057	3038	96.4
село Бурукшун	2216	2172	2122	2114	2064	2029	91.6
Винодельненский	1585	1554	1521	1521	1523	1504	94.9
Добровольно-Васильевский	1311	1285	1248	1239	1239	1240	94.6

Золотаревский	3088	3027	2969	2932	2901	2859	92.6
Кевсалинский	3253	3190	3147	3151	3115	3074	94.5
Красочный	2371	2324	2271	2212	2208	2201	92.8
Леснодачный	1045	1024	989	983	965	958	91.7
Лиманский	2606	2555	2500	2471	2465	2470	94.8
Мало-Барханчакский	2074	2033	2009	1974	1988	1972	95.1
Октябрьский	3561	3492	3523	3481	3451	3455	97
Первомайский	1340	1314	1264	1251	1256	1228	91.6
Советскорунный	2221	2177	2124	2078	2056	2048	92.2
Тахтинский	2944	2886	2897	2827	2785	2782	94.5

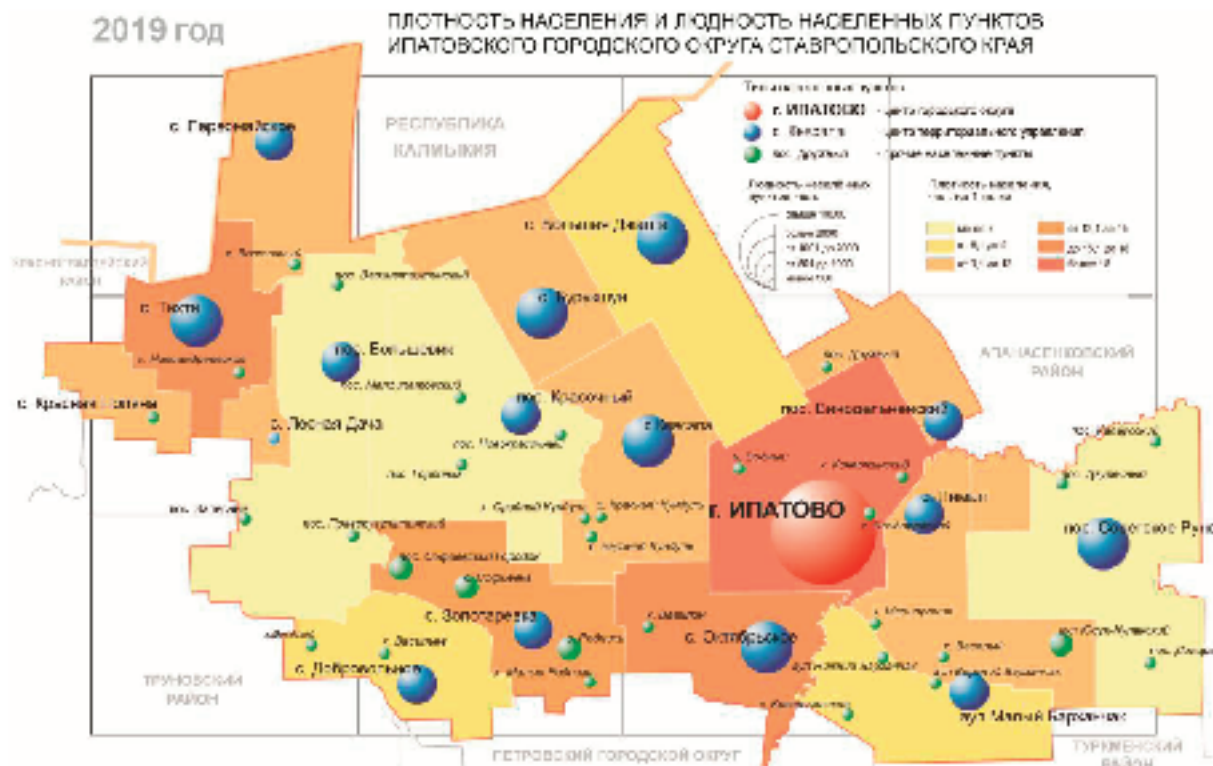


Рисунок 10 – Плотность населения и численность по населенным пунктам Ипатовского городского округа в 2019 году

Плотность населения округа достаточно низкая и составляет 14,5 чел. на км². Самым густонаселенным является районный центр г. Ипатово его плотность на 01.01.2017 г. составила 73,2 чел. на км², далее следуют Октябрьский территориальный отдел – 17,1 чел. на км², Тахтинский территориальный отдел – 15,8 чел. на км², Золотаревский территориальный отдел – 13,0 чел. на км², Кевсалинский территориальный отдел и Лиманский территориальный отдел – 11,4 и 11,3 чел. на км² соответственно, село Бурукшун – 10,7 чел. на км², в остальных муниципальных образованиях плотность населения менее 10 чел. на км².

Для сравнения плотность населения в Изобильненском городском округе 51,3 чел. на км², в Грачевском муниципальном районе 21,1 чел. на км², в Петровском 26,7 чел. на км².

Для населения Ипатовского городского округа характерен процесс депопуляции – сокращение численности населения за счет естественной убыли населения.

Таблица 5 – Основные показатели естественного и механического движения населения Ипатовского городского округа, чел. (данные на 01.01)

Показатель	2010	2011	2012	2013	2014	2015	2016	2017	2017 в % к 2010	2017 в % к 2016
Число родившихся	679	726	704	746	703	694	648	575	98.6	88.7
Число умерших	972	984	945	915	918	880	920	874	80.6	95
Естественный прирост (убыль)	-293	-258	-241	-169	-215	-186	-272	-299	59.7	109.9
Миграционный прирост (убыль)	-346	-598	-466	-637	-403	-196	-344	-426	263	123.8

В основе сложившейся демографической ситуации лежит соотношение естественного и механического движения населения.

Установление устойчивой тенденции естественной убыли населения обусловлено двумя негативными демографическими процессами:

- снижением показателей рождаемости за исследуемый период. В 2017 г. зафиксирован самый низкий коэффициент рождаемости 9,9 ‰ (575 чел.), самый высокий – 12,3 ‰ (746 чел.) был отмечен в 2013 г.

- повышением показателей смертности. Наибольший коэффициент смертности наблюдается в 2011 г. 15,8 ‰ (984 чел.), наименьший коэффициент смертности наблюдается в 2017 г. 15,0 ‰ (874 чел.).

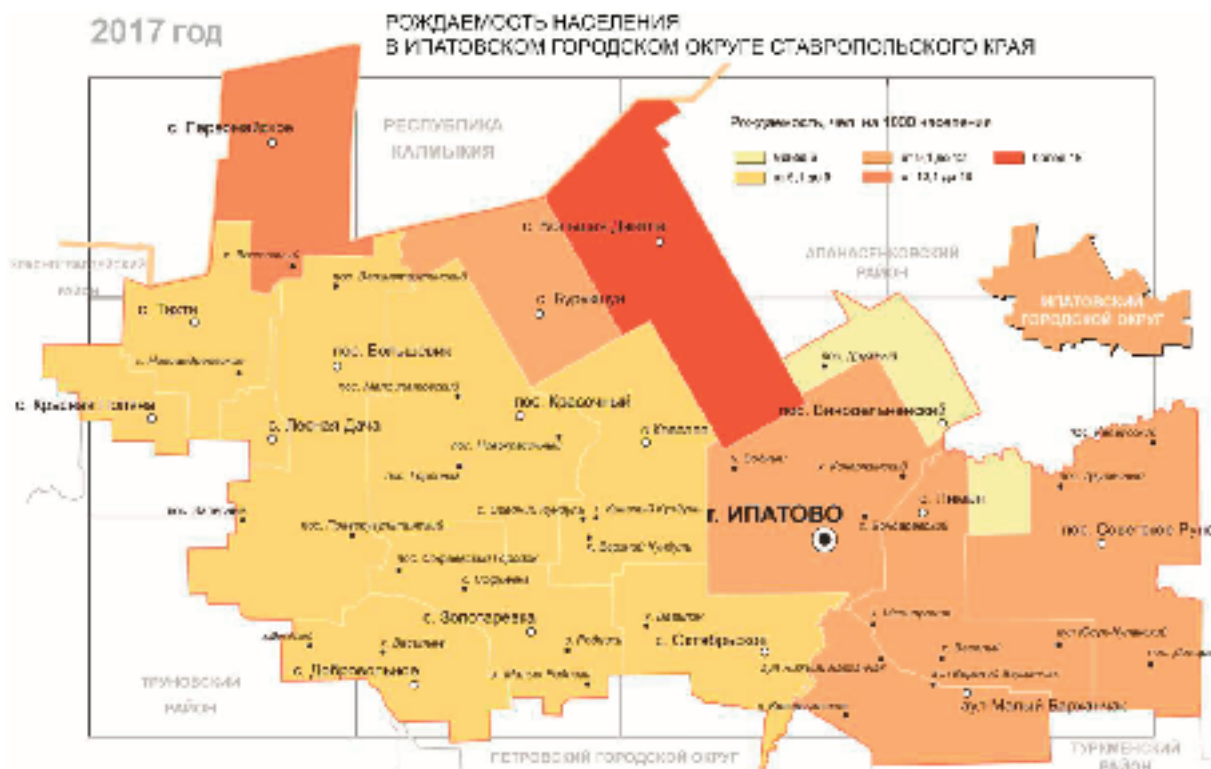


Рисунок 11 – Рождаемость в Ипатовском городском округе в 2017 году в разрезе территорий

Показатель естественного прироста (убыли) отражает изменения уровня рождаемости и смертности. За анализируемый период данный показатель был всегда отрицательным. Самый высокий уровень естественной убыли наблюдается в 2017 г. и составляет – 5,1‰ (299 чел.). Самый низкий уровень естественной убыли наблюдается в 2013 г. и составляет – 2,8‰ (169 чел.).

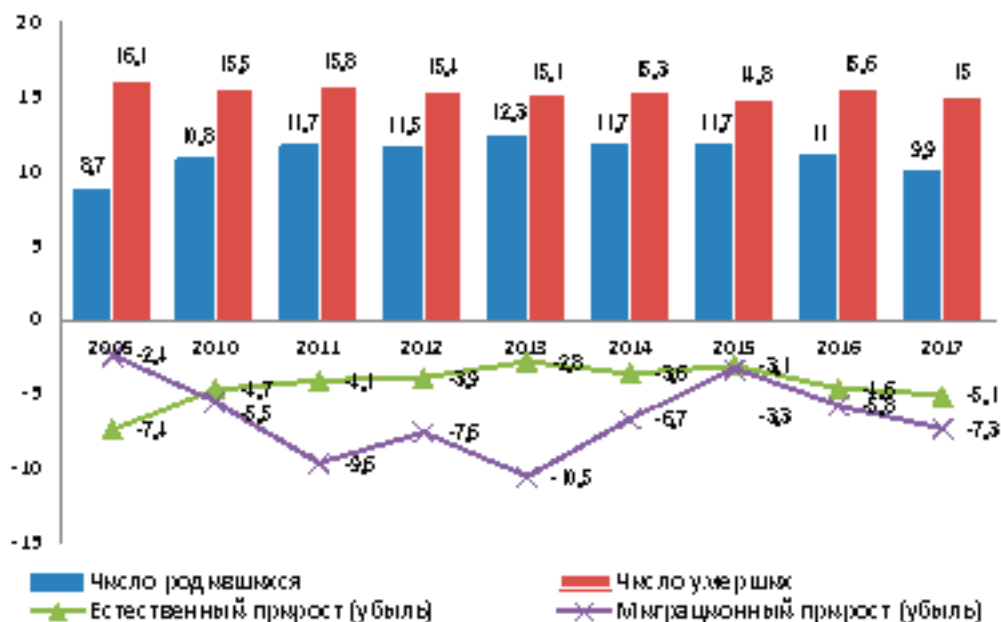


Рисунок 12– Динамика основных показателей воспроизводства населения в Ипатовском городском округе¹

Наряду с процессами естественного воспроизводства населения большую роль в формировании демографического потенциала округа играет механическое движение населения (миграция).

Миграционные процессы на территории городского округа за исследуемый период времени характеризуются отрицательной динамикой. Максимум миграционного оттока населения был отмечен в 2013 г. – 10,5%, наименьшее значение было отмечено в 2005 г. –

2,4‰.

Так, в Ипатовском городском округе сложилась тенденция уменьшения численности населения за счет превышения миграционного оттока над естественным приростом.

Вследствие негативных тенденций в естественном движении, а также в миграционном оттоке, в Ипатовском городском округе сложилась регрессивная возрастная структура населения, для которой характерна превышенная доля населения в возрасте старше трудоспособного (в 2017 г. – 27,9%) над долей населения моложе трудоспособного возраста (18,6%). При этом показатель детских возрастов незначительно ниже соответствующего показателя по Ставропольскому краю (18,3%).

Важным показателем, влияющим на многие демографические процессы, в особенности на брачность, а через нее – на рождаемость и естественный прирост населения является половая структура населения.

Ипатовский городской округ отражает среднюю статистику по Ставропольскому краю: на долю женщин приходится 53% населения, доля мужчин – около 47%.

На территории округа численность женщин превышает количество мужчин на 4%, данная тенденция сохраняется на протяжении исследуемого периода. Преобладание женщин в половой структуре характеризуется их большей продолжительностью жизни по сравнению с мужчинами преимущественно в пожилом возрасте.

На рисунке ниже представлена возрастная структура населения Ипатовского городского округа в 2017 г.

¹ Паспорт социально-экономического положения Ипатовского района (за 2005, 2010-2017 гг.)

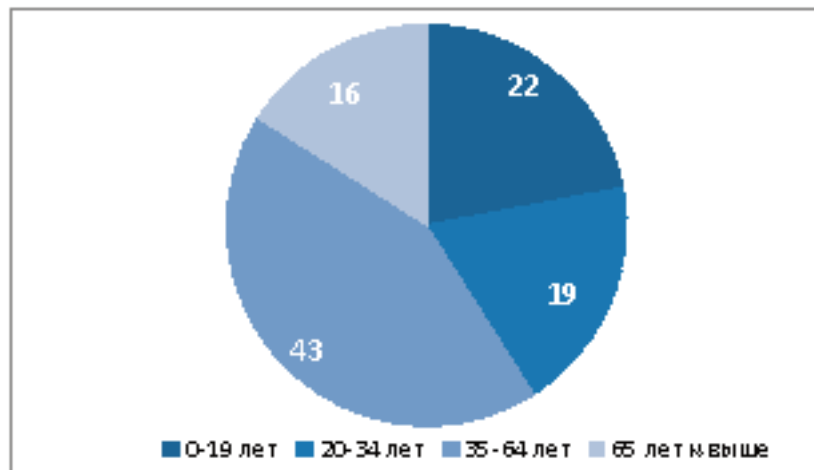


Рисунок 13 – Возрастная структура населения Ипатовского городского округа в 2017 г., %

На протяжении последних лет структура численности населения в округе по возрасту сохраняется.

Процесс естественного воспроизводства населения в значительной мере связан с состоянием семейных отношений в обществе. В частности число браков и разводов в значительной мере коррелирует с уровнем рождаемости.

На рисунке представлены показатели брачности и разводимости в расчете на тысячу человек населения за период 2005 г., 2010-2017 гг.

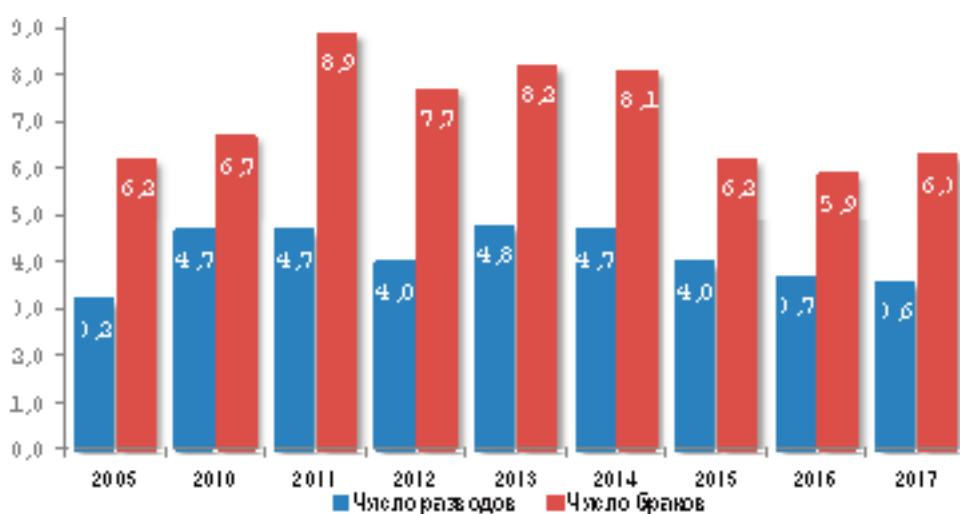


Рисунок 14 – Динамика количества браков и разводов в Ипатовском городском округе в расчете на 1000 человек в среднем за год

По значениям коэффициентов, представленных на графике можно утверждать, что количество заключенных браков гражданами округа на протяжении исследуемого периода постоянно изменяется.

Наибольшее количество браков на 1000 человек населения было заключено в 2011, 2013, 2014 гг. В абсолютном выражении в 2017 г. было заключено на 186 браков меньше по сравнению с уровнем 2011 г., сокращение составило 33,6%.

Наибольшее количество разводов наблюдается в 2013 г., в 2017 г. количество разводов по отношению к 2011 г. уменьшилось на 28,7%.

Таблица 6 – Возрастная структура населения Ипатовского городского округа (данные на 01.01)

Год	Всего, чел.	Возрастные категории					
		Моложе трудоспособного возраста		В трудоспособном возрасте		Старше трудоспособного возраста	
		человек	%	человек	%	человек	%
2011	62615	10559	16.9	37016	59.1	15040	24
2012	61760	10545	17.1	36087	58.4	15128	24.5
2013	61003	10618	17.4	35163	57.6	15222	25
2014	60197	10669	17.7	34014	56.5	15514	25.8
2015	59579	10706	18	33052	55.5	15821	26.6
2016	59197	10786	18.2	32347	54.6	16064	27.1
2017	58581	10736	18.3	31505	53.8	16340	27.9

Доля населения моложе трудоспособного возраста повысилась с 16,9% в 2011 г. до 18,3% в 2017 г. Доля лиц старше трудоспособного возраста увеличилась с 24% в 2011 г. до 27,9% в 2017 г.

Доля населения трудоспособного возраста сократилась в 2017 г. в сравнении с 2011 г. на 5,3% и составила 53,8%.

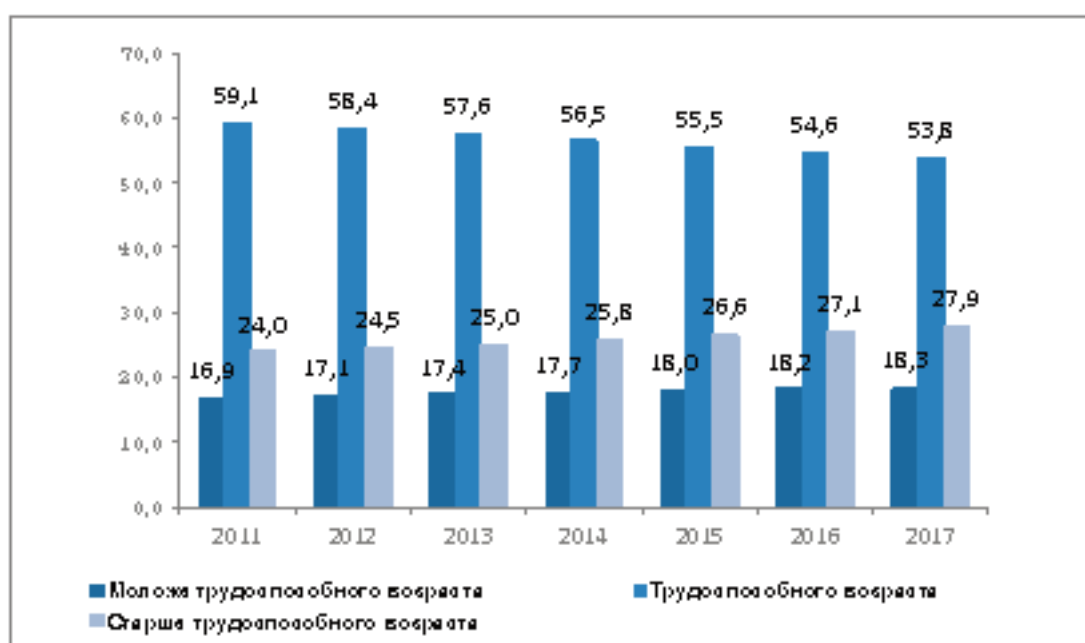


Рисунок 15 – Динамика возрастного состава Ипатовского городского округа в 2011 – 2017 гг., %

Очевидно, что в возрастной структуре населения округа сохраняется тенденция, совпадающая с общей по Ставропольскому краю – небольшое увеличение доли населения в возрасте моложе трудоспособного и увеличение доли населения в возрасте старше трудоспособного.

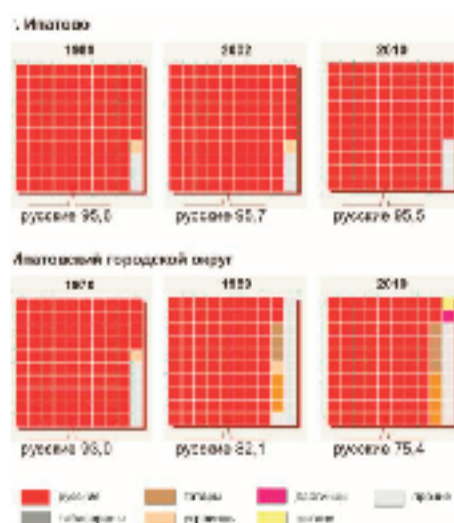


Рисунок 16 – Этнический состав Ипатовского городского округа в 2010 г., %

Указанные тенденции определяют достаточно высокую демографическую нагрузку (число лиц нетрудоспособных возрастов на 1000 человек трудоспособного возраста) в 2017 г. 859 чел., тогда как в 2011 г. данный показатель составлял 692 чел.

В Ипатовском городском округе проживают представители более 50 народов.

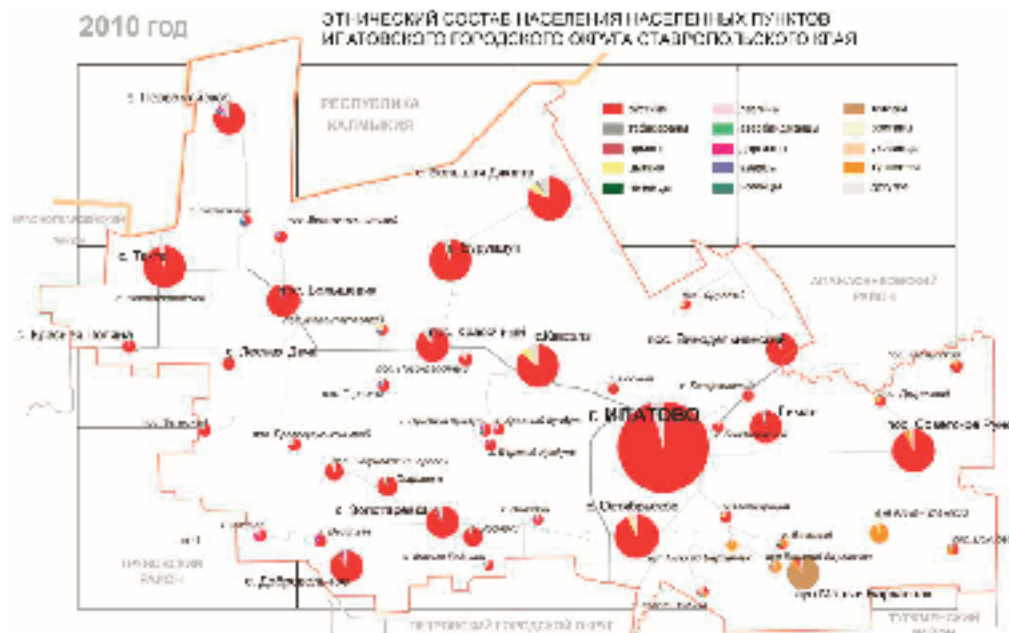


Рисунок 17 – Этнический состав населения по населенным пунктам Ипатовского городского округа в 2010 году¹

По данным Всероссийской переписи населения 2010 г. основная часть населения округа – русские 53285 (87,4% от общей численности населения). Следующие крупные этносы в национальной структуре округа – татары 1509 чел. (2,5%), туркмены 1463 чел. (2,4%), цыгане 1046 (1,7%), другие национальности 3700 (6%).

Численность трудоспособного населения городского округа в 2017 г. составляла 33,6 тыс. человек, или 57,3% от общей численности населения округа (таблица).

В экономике округа в 2017 г. было занято 38,7% общей численности населения, из них в отраслях промышленности 846 человек, сельском хозяйстве 2977 человек.

Население округа в нетрудоспособном возрасте на 01.01.2017 г. значится в количестве 24996 чел., и включает следующие категории:

дети – 9161 чел.,

пенсионеры – 19458 чел., из них работающие – 3623 чел.

Численность экономически активного населения (ЭАН) Ипатовского городского округа на 2017 г. составила 31165 чел., при уровне экономической активности населения 92,8%.

Наибольший уровень экономически активного населения 98,3% в Леснодачненском территориальный отделе, наименьший – 86,3% в Тахтинском территориальный отделе.

Численность трудоспособного населения не занятого ни в одной сфере деятельности и не имеющего статуса безработного составила 2146 чел.

Показатель численности официально зарегистрированных безработных граждан в службе занятости округа в 2015 г. составил 629 чел., уровень зарегистрированной безработицы сложился в размере 2,0%, в 2016 г. – 612 чел., уровень зарегистрированной безработицы – 1,9%, в 2017 г. показатель – 552 чел., уровень зарегистрированной безработицы – 1,8%².

Среднемесячная заработная плата работников предприятий городского поселения в 2017 г. составила 22522,0руб. или 119,1% к уровню 2015 г.

¹ Составлено по результатам Всероссийской переписи населения 2010 года

² Данные администрации Ипатовского городского округа

Таблица 7 – Структура трудовых ресурсов Ипатовского городского округа на 01.01.2017 г.

Территории (территориальные отделы)	Показатели					
	Численность населения, человек	Трудовые ресурсы, человек	Экономически активное население (ЭАН), человек	Удельный вес численности ЭАН в общей численности населения, %	Уровень экономической активности трудоспособного населения, %	Неработающее население, человек
ВСЕГО	58581	33585	1165	53.2	92.8	4996
г. Ипатово	5512	3227	2035	47.2	91	2285

Большевикский	211	384	1326	60	95.8	827
Большая Джалга	3038	1835	1802	59.3	98.2	1203
Бурукшун	2029	1264	1116	55	88.3	765
Винодельненский	1504	995	947	63	95.2	509
Добровольно-Васильевский	1240	792	777	62.7	98.1	448
Золотаревский	2859	1804	1762	61.6	97.7	1055
Кевсалинский	3074	1951	1906	62	97.7	1123
Красочный	2201	1309	1204	54.7	92	892
Леснодачненский	958	575	565	59	98.3	383
Лиманский	2470	1620	1544	62.5	95.3	850
Мало-Барханчакский	1972	1200	1130	57.3	94.2	772
Октябрьский	3455	1950	1765	51.1	90.5	1505
Первомайский	1228	693	633	51.6	91.3	535
Советкорунный	2048	1302	1199	58.5	92.1	746
Тахтинский	2782	1684	1454	52.3	86.3	1098

Таким образом, демографическая ситуация в Ипатовском городском округе характеризуется как относительно неблагоприятная. Территория округа имеет отрицательное сальдо миграции, что наряду с естественной убылью усиливает общую убыль населения. В основе естественной убыли населения лежит достаточно высокий уровень смертности населения. Миграционный отток связан с перемещением населения в города и пригороды, где выше уровень заработной платы и больше возможностей трудоустройства.

За исследуемый период наблюдается нестабильная динамика количества браков и сокращение разводов.

Доля населения в возрасте моложе и старше трудоспособного увеличивается, доля трудоспособного населения сокращается.

Гендерная структура населения отражает среднюю статистику по Ставропольскому краю.

Территория Ипатовского городского округа характеризуется наличием представителей различных этносов (более 50 национальностей). Плотность населения составляет 14,5 чел. на км².

Таким образом, на территории Ипатовского городского округа наблюдается сокращение численности экономически активного населения. Отмечается тенденция уменьшения количества официально зарегистрированных безработных и соответственно уровня зарегистрированной безработицы.

Необходимо отметить, что в округе имеются все предпосылки для социально-экономического развития, освоения территории, повышения рождаемости, сокращения миграционного оттока населения и повышения плотности населения.

2.5 Социальная инфраструктура

Социальная инфраструктура – система необходимых для жизнеобеспечения человека объектов, коммуникаций, а также предприятий, учреждений и организаций, оказывающих социальные услуги населению, органов управления и кадров, деятельность которых направлена на удовлетворение общественных потребностей граждан соответственно установленным показателям качества жизни.

Важными задачами проекта генерального плана городского округа в контексте планирования и развития социальной инфраструктуры являются:

- анализ территориального размещения социальной инфраструктуры;
- оценка обеспеченности объектами социальной инфраструктуры;
- определение и обоснование проектных предложений по размещению учреждений обслуживания.

Основная задача проекта генерального плана заключается в разработке предложений по оптимизации территориальной организации социально-культурной инфраструктур городского округа, обеспечивающих максимально возможное выравнивание уровня обслуживания населения на всей территории.

Система обслуживания является важным элементом союза «экономическая база – социальная инфраструктура», и представляет собой один из видов градостроительной деятельности. Ее развитие имеет определяющее значение, влияющее как на качество жизни населения, так и на разнообразие объектов обслуживания.

Важными показателями качества жизни населения являются наличие и разнообразие объектов обслуживания, их пространственная, социальная и экономическая доступность, как для местного населения, так и для гостей городского округа.

В процессе работы был проведен анализ и дана оценка:

- территориального размещения объектов социального и культурно-бытового обслуживания;
- формирующейся социальной и культурно-бытовой системы обслуживания;
- нормативно необходимого количества учреждений обслуживания.

Анализ существующего состояния системы обслуживания позволил предложить проектные решения (см. Том 1. Положение о территориальном планировании). В свою очередь, эти решения позволят обеспечить население всем необходимым в экономически оправданных пределах, по транспортной доступности и ассортименту услуг, повысить его уровень жизни, создать полноценные условия труда, быта и отдыха жителей Ипатовского городского округа, а также создать необходимые условия для проживающих.

Система обслуживания населения городского округа определяется:

учреждениями социально-культурной сферы;

формированием многоуровневой системы обслуживания (с иерархией центров) с учетом обеспечения населения нормативным количеством учреждений обслуживания.

Анализ территориального размещения объектов социальной инфраструктуры, показывает их тесную взаимосвязь с транспортно-планировочной структурой Ипатовского городского округа.

Сложившаяся транспортная инфраструктура и система расселения, диктуют свои, особые условия развития и размещения объектов социально-культурного обслуживания.

Существующие функционально-планировочные районы, плохо связаны и значительно удалены между собой инфраструктурно, что привело к разобщенности системы социально-бытового обслуживания. Основная часть учреждений социальной сферы сконцентрирована в административном центре городского округа и крупных населенных пунктах.

Характеристика современного состояния и развитие отраслей социальной сферы Ипатовского городского округа приведена ниже.

2.5.1 Образование

Сеть образовательных организаций Ипатовского городского округа направлена на обеспечение доступности образования с учетом образовательных потребностей граждан. Образовательные учреждения сконцентрированы в г. Ипатово (15 учреждений (28 %): 4 школы (17%), 9 детских садов (32%), 2 учреждения дополнительного образования (67 %) и крупных сельских населенных пунктах.

Образовательный комплекс Ипатовского городского округа представлен 58 образовательными учреждениями разной ведомственной принадлежности.

В 2018 учебном году функционировали 54 муниципальных образовательных учреждения (МКОУ ООШ№1 с. Родники находится в стадии ликвидации), находящихся в ведомственном подчинении отдела образования, из них:

- 28 дошкольных образовательных учреждения,
- 23 общеобразовательных организаций,
- 3 учреждения дополнительного образования.

Также на территории Ипатовского городского округа функционируют два государственных учреждения:

- государственное казенное специальное (коррекционное) образовательное учреждение для обучающихся, воспитанников с ограниченными возможностями здоровья «Специальная (коррекционная) общеобразовательная школа – интернат № 13 VIII вида»;
- государственное бюджетное образовательное учреждение среднего профессионального образования «Ипатовский многопрофильный техникум».

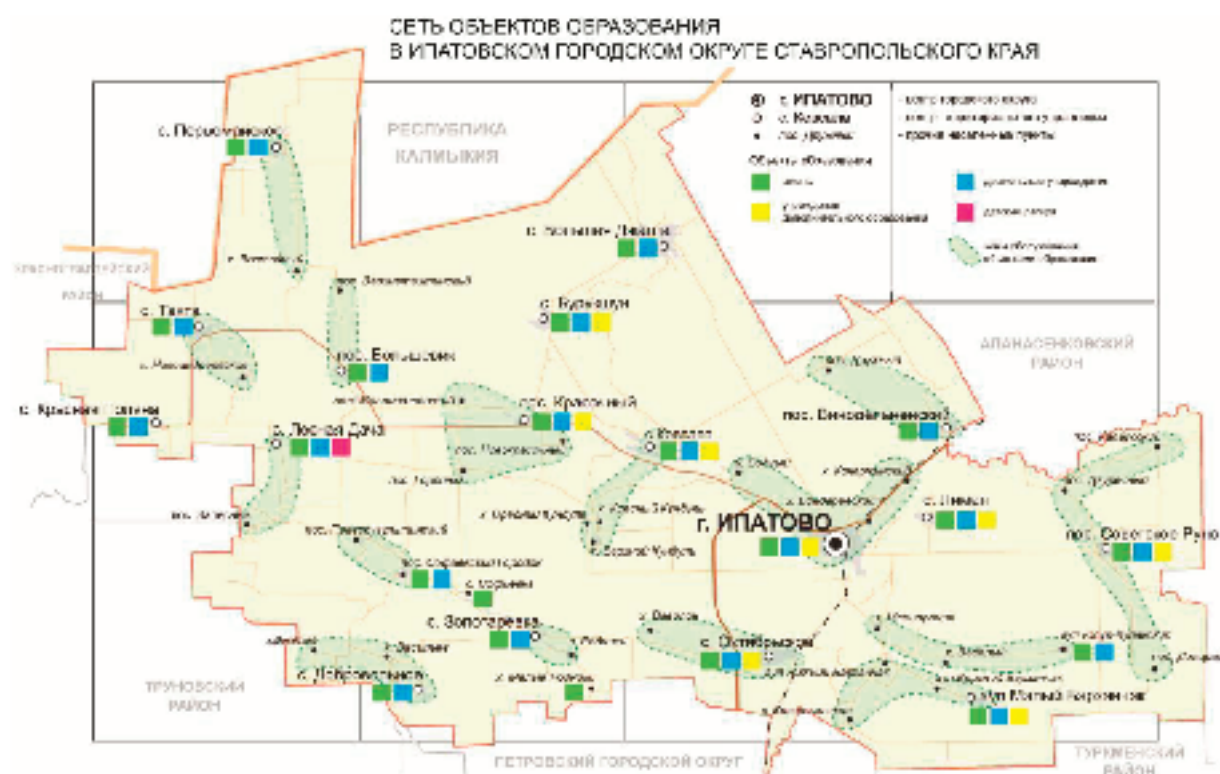


Рисунок 18 – Сеть объектов образования Ипатовского городского округа

Кроме того, 2 муниципальных образовательных учреждения дополнительного образования (Детская школа искусств и детская художественная школа) находятся в ведомственном подчинении по отрасли «Культура».

Кадровый состав системы образования района составляет 811 педагогических и руководящих работников, среди них 507 педагогических работников общеобразовательных организаций, 211 педагогов дошкольных образовательных организаций, 39 педагогов дополнительного образования, 54 руководящих работника.

Дошкольное образование. Сеть дошкольного образования в Ипатовском округе представлена 19 муниципальными казенными и 9 - бюджетными дошкольными учреждениями. Из 28 дошкольных образовательных учреждений 2 детских сада – комбинированного вида, 2 – Центры развития ребёнка. Из 124 групп, функционирующих в дошкольных учреждениях, 2 группы - компенсирующей направленности для детей с задержкой психического развития, 12 группы - комбинированного вида.

Показатели системы дошкольного образования за последние пять лет отражают ряд тенденций, характеризующих развитие от-

расли:

- Рост количества мест в детских садах (за счет увеличения в г. Ипатово)
- Постепенное увеличение количества воспитанников детских садов
- Значительное сокращение очереди в детские сады
- Постепенный рост охвата детей дошкольным образованием.

Таблица 8 – Основные показатели развития системы муниципальных детских дошкольных образовательных учреждений.

Показатели	2013	2014	2015	2016	2017
Численность детей, посещающих ДОУ, чел.	2315	2321	2419	2411	2347
Число мест в ДОУ, ед.	3298	3298	3498	3431	3498
Численность детей, стоящих на учете для определения в ДОУ, чел.	946	466	226	256	163
Охват детей в возрасте 1 -6 лет дошкольным образованием, %.	55	57	59	59	59

Количество детей, посещающих дошкольные образовательные учреждения, по состоянию на 01.01.2018 г. составило 2347 человек. Уровень охвата детей дошкольного возраста услугами детских садов составляет 59%. В 25 детских дошкольных учреждениях отмечена недостаточная степень загрузки, остальные 3 объекта расположенные исключительно в г. Ипатово перегружены более чем на 100%.

Обеспеченность детского населения местами в муниципальных дошкольных образовательных учреждениях района (мест на 1000 детей) составила: 838 (по городу -870; по селу – 813). Число детей на 100 мест в детских садах составило 67 (в городе 83, на селе 54). Сведения о существующих учреждениях дошкольного образования представлены в таблице.

Таблица 9 – Сведения о дошкольных образовательных учреждениях Ипатовского городского округа

№ п/п	Наименование организации	Мест по проекту	Количество детей по факту	Количество детей на 100 мест
1	МБДОУ Центр развития ребенка -ДС № 7 «Дюймовочка» г. Ипатово	282	205	73
2	МБДОУ ДС № 18 «Непоседа» г. Ипатово	65	65	100
3	МБДОУ ДС № 5 «Ручеёк» г. Ипатово	142	110	77
4	МБДОУ ДС № 28 «Радуга» г. Ипатово	200	258	129
5	МБДОУ Центр развития ребенка -ДС №1 «Светлячок» г. Ипатово	134	178	133
6	МБДОУ ДС № 6 «Сказка» г. Ипатово	274	208	76
7	МБДОУ ДС №2 «Огонек» г. Ипатово	117	93	79
8	МБДОУ ДС комбинированного вида № 4 «Берёзка» г. Ипатово	164	103	63
9	МБДОУ ДС комбинированного вида № 3 «Ласточка» г. Ипатово	177	66	37
10	МКДОУ ДС № 19 с. Октябрьского	171	109	64
11	МКДОУ ДС № 12 с. Родники (ликвидация)	14	0	0
12	МКДОУ ДС № 26 с. Золотаревка	138	62	45

13	МКДОУ ДС № 14 пос. Софиевский Городок	22	9	41
14	МКДОУ ДС № 16 с. Добровольное	133	47	35
15	МКДОУ ДС № 24 с. Лесная Дача	26	8	31
16	МКДОУ ДС № 23 пос. Красочный	139	58	42
17	МКДОУ ДС № 22 с. Кевсала	139	77	55
18	МКДОУ ДС № 25 пос. Большевик	47	33	70
19	МКДОУ ДС № 17 с. Первомайское	100	54	54
20	МКДОУ ДС №21 с. Тахта	149	83	56
21	МКДОУ ДС № 11 с. Красная Поляна	30	11	37
22	МКДОУ ДС № 10 с. Лиман	108	57	53
23	МКДОУ ДС 13 аул Малый Барханчак	101	51	50
24	МКДОУ ДС № 27 «Одуванчик» аул Юсуп - Кулакский	25	20	80
25	МКДОУ ДС № 15 пос. Советское Руно	131	79	60
26	МКДОУ ДС № 8 с. Большая Джалга	177	106	60
27	МКДОУ ДС № 20 с. Бурукшун	171	59	35
28	МКДОУ ДС № 9 пос. Винодельненский	122	71	58
	Итого:	3498	2347	67

С целью рационального планирования и развития сети дошкольных учреждений в отделе образования установлена региональная автоматизированная информационная система электронной очереди для определения детей в дошкольные учреждения г. Ипатово и Ипатовского городского округа. Прием заявлений, постановка на учет и зачисление детей в образовательные организации городского округа, ведётся в соответствии с постановлением администрации Ипатовского городского округа Ставропольского края от 20 июля 2018 года № 902 «Об утверждении Административного регламента предоставления муниципальной услуги «Прием заявлений, постановка на учет и зачисление детей в образовательные организации, реализующие основную образовательную программу дошкольного образования (детские сады)».

Численность детей, нуждающихся в устройстве в муниципальные дошкольные образовательные учреждения, составляет 163 человека, самый востребованный возраст - с 1 года до 3 лет. На сегодняшний день проблема дефицита мест в дошкольных образовательных учреждениях Ипатовского городского округа Ставропольского края решена полностью. Все нуждающиеся в определении в дошкольные образовательные учреждения, устраиваются в детские сады по мере обращения.

Таким образом, современная система дошкольного образования Ипатовского городского округа полностью удовлетворяет потребностям населения.

К основным проблемам развития сети можно отнести:

Наличие существенного избытка мест в детских садах в сельской местности (учреждения заполнены на 54%)

Необходимость проведения капитального ремонта в большинстве учреждений

Необходимость сохранения сети учреждений в малых населенных пунктах.

Общее образование. В системе общего среднего образования Ипатовского городского округа осуществляется обучение в 22 общеобразовательных организациях (МКОУ ООШ№1 с. Родники находится в стадии ликвидации). Всего на 01.01.2018 г. в общеобразовательных организациях обучаются 5706 обучающихся, из них по очной форме обучения 5703 человека и 3 человека по заочной форме обучения. Наполняемость классов на 01.01.2018 г. составила - 24,48 человек по городу и 13,67 человека в сельской местности.

Из 22 функционирующих общеобразовательных организаций Ипатовского городского округа 4 (17 %) расположены в городе и 18 (83%) – в сельской местности. В 4-х городских школах обучается 47,7 % детей школьного возраста, в 18 сельских – 52,3% школьников.

На конец 2017 года в общеобразовательных организациях Ипатовского городского округа по очной форме обучалось 5750 чел., что на 0,4% больше, чем 01.06.2018 г., 3 человека - по заочной форме обучения (МБОУ СОШ № 9 с. Кевсала, МКОУ СОШ № 3 с. Октябрьское, МБОУ СОШ № 18 с. Добровольное). Из них, на 1-й ступени образования обучалось 2533 чел. (44% от общего количества обучающихся), на 2 ступени – 2722 чел. (47,4%), на 3 ступени – 495 чел. (8,6%). В четырех городских школах обучалось 2727 учащихся, в

сельских 17 средних общеобразовательных учреждениях и 1 основной общеобразовательной организации района обучается 3001 учащийся.

В МКОУ СОШ № 4 с. Золотаревка (25 классов с 1-11 кл., 231 учащийся) имеется два филиала, в которых осуществляется обучение по программам основного общего образования.

Сведения о существующих учреждениях образования представлены в таблице.

Таблица 10 – Общеобразовательные учреждения Ипатовского городского округа

№ п/п	Наименование организации	Мест по проекту	Количество детей по факту	Загруженность в %
1	МКОУ СОШ № 6 г. Ипатово	602	834	138.5
2	МКОУ СОШ № 14 г. Ипатово	276	206	74.6
3	МБОУ СОШ № 1 г. Ипатово	883	980	111
4	МБОУ СОШ № 22 с углубленным изучением отдельных предметов г. Ипатово	840	722	86
5	МКОУ СОШ № 10 пос. Большевик	432	153	35.4
6	МКОУ СОШ № 13 пос. Виндельненский	315	149	47.3
7	МКОУ СОШ № 5 пос. Красочный	402	213	53
8	МКОУ СОШ № 7 пос. Советское Руно	421	140	33.3
9	МБОУ СОШ № 2 с. Большая Джалга	365	291	79.7
10	МКОУ ООШ № 3 с. Большая Джалга	215	112	52.1
11	МКОУ СОШ № 12 с. Бурукшун	437	154	35.2
12	МКОУ СОШ № 18 с. Добровольное	362	95	26.2
13	МКОУ СОШ № 4 с. Золотаревка	562	240	42.7
14	МБОУ СОШ № 9 с. Кевсала	459	273	59.5
15	МКОУ СОШ № 20 с. Красная Поляна	241	49	20.3
16	МКОУ СОШ № 17 с. Лесная Дача	243	27	11.1
17	МКОУ СОШ № 15 с. Лиман	292	109	37.3
18	МКОУ СОШ № 3 с. Октябрьское	450	384	85.3
19	МКОУ СОШ № 11 с. Первомайское	379	113	29.8
20	МКОУ СОШ № 8 с. Тахта	516	230	44.6
21	МКОУ СОШ № 16 аул Малый Барханчак	269	199	74
22	МКОУ СОШ № 19 аул Юсуп - Кулакский	193	78	40.4
	Итого:	9154	5751	55.3

Как видно, в целом по городскому округу в сельских школах не наблюдается дефицита в количестве мест в общеобразовательных учреждениях – наполняемость составляет 55% от нормативной мощности.

Однако обращает на себя внимание тот факт, что в 2 из 22 учреждений нормативная загруженность превышена. В большинстве школ требуется капитальный ремонт.

Таблица 11 – Сведения о коррекционных общеобразовательных учреждениях городского округа

Наименование учреждения	Адрес	Мест по проекту	Количество детей по факту
Государственное казенное учреждение «Специальная (коррекционная) школа- интернат № 13» с. М. Родники	с. Малые Родники ул. Центральная, 3 Ипатовского городского округа Ставропольского края	108	94

В 15 общеобразовательных организациях осуществляется подвоз 516 обучающихся к месту учебы. В подвозе использовалось 17 единиц техники.

В остальных населенных пунктах школы находятся в пешеходной доступности для обучающихся.

На территории Ипатовского городского округа расположена коррекционная школа краевого значения.

Таким образом, современная система школьного образования Ипатовского городского округа полностью удовлетворяет потребностям населения.

К основным проблемам развития сети учреждений можно отнести:

Наличие существенного избытка мест в школах в сельской местности (учреждения заполнены на 50%)

Перегруженность 2-х городских школ (необходимость строительства дополнительного корпуса)

Необходимость проведения капитального ремонта в большинстве учреждений

Необходимость сохранения сети учреждений в малых населенных пунктах.

Дополнительное образование. В Ипатовском городском округе функционируют 3 учреждения дополнительного образования:

- муниципальное бюджетное учреждение дополнительного образования Центр дополнительного образования Ипатовского городского округа

Ставропольского края – в 156 детских творческих объединениях занимается 1963 чел.

- муниципальное казенное учреждение дополнительного образования Детско - юношеская спортивная школа Ипатовского городского округа

Ставропольского края - в 45 спортивных секциях занимается 729 чел.;

- муниципальное автономное учреждение дополнительного образования «Детский оздоровительно - образовательный центр «Лесная сказка»

Ипатовского городского округа Ставропольского края – в 5 детских творческих объединениях занимается 403 чел. (таблица)

Таблица 12 – Учреждения дополнительного образования на территории Ипатовского городского округа

№ п/п	Наименование организации	Адрес	Мест по проекту	Количество детей по факту
1	Муниципальное бюджетное учреждение дополнительного образования Центр дополнительного образования	г. Ипатово, ул. Ленина, 113	2450	1963
2	Муниципальное казенное учреждение дополнительного образования детская юношеская спортивная школа	г. Ипатово, ул. Голубовского, 295		729
3	Муниципальное автономное учреждение дополнительного образования "Детский оздоровительно образовательный центр "Лесная сказка"	с. Лесная Дача	150 x 3 = 450	403 за 3 потока
Итого:				3095

Кроме того, в рамках дополнительного образования организована работа по следующим направлениям:

- в общеобразовательных организациях Ипатовского городского округа - 1383 чел.;

- в дошкольных образовательных организациях Ипатовского городского округа – 561 чел.;

- в рамках внеурочной деятельности – 932 чел.;

- занимаются в муниципальном бюджетном учреждении дополнительного образования «Детская школа искусств» Ипатовского городского округа Ставропольского края – 464 чел.;

- занимаются в муниципальном бюджетном учреждении дополнительного образования «Детская художественная школа» Ипатовского городского округа Ставропольского края – 247 чел.

Детская школа искусств имеет 7 филиалов, которые расположены в ауле Малый Барханчак, с. Бурукшун, пос. Красочный, с. Лиман, с. Октябрьское, с. Кевсала, пос. Советское Руно.

Всего получают услуги дополнительного образования в организациях различной организационно – правовой формы и формы собственности – 6682 человека (78,72%). Все дети занимаются на бесплатной основе.

Территория Ипатовского городского округа полностью обеспечена учреждениями дополнительного образования.

Основной проблемой функционирования сети учреждений является отсутствие собственных зданий у Детской школы искусств и ДЮСШ

Среднее специальное образование представлено Государственным бюджетным профессиональным образовательным учреждением «Ипатовский многопрофильный техникум» в котором обучается 679 человека. Учреждение является подведомственным Министерству образования и молодежной политики Ставропольского края.

Характеристика учебного заведения:

Год ввода в эксплуатацию – 1970.

Проектная вместимость – 620 обучающихся.

Учебный корпус: 620 ученических мест; 23 учебных кабинета.

Мастерские: 300 ученических мест.

11 учебно-производственных мастерских и 2 лаборатории.

Общежитие на 250 мест, фактически проживает: 90 чел.

Столовая на 120 посадочных мест.

Актный зал на 300 посадочных мест.

Спортивный зал: 288 м².

Тир: 180 м².

Оснащенность учебно-лабораторных кабинетов по основным предметам профессионального образования – 90% Технические средства обеспечения образовательного процесса.

Техникум имеет лицензию для профессиональной подготовки и переподготовки специалистов различных специальностей, в котором осуществляется подготовка специалистов по 20 специальностям.

Таким образом, в Ипатовском городском округе сложилась достаточно развитая система дошкольного, общего, среднего специального образования.

Среди главных проблем системы образования выделяются

- высокая степень физического износа зданий большинства учреждений;
- дефицит мест в 2-х городских школах;
- риск закрытия или понижения статуса некоторых сельских малокомплектных школ и детских садов;
- отсутствие собственных знаний в двух учреждениях дополнительного образования.

2.5.2 Здравоохранение

В соответствии с Концепцией развития системы здравоохранения в Российской Федерации до 2020 г. одним из приоритетов государственной и муниципальной политики является сохранение и укрепление здоровья населения на основе формирования здорового образа жизни и повышения доступности и качества медицинской помощи.

Медицинскую помощь населению в Ипатовском городском округе оказывает районная больница и ее структурные подразделения (таблица):

стационар на 273 койки круглосуточного пребывания, 85 коек дневного пребывания,

2 участковые больницы на 60 коек: в п. Красочном 25 коек, в с. Тахта 35 коек,

11 врачебных амбулаторий, при одной функционирует дневной стационар на 8 коек,

при 2 амбулаториях функционируют стационары на дому на 30 коек.

мощность амбулаторно-поликлинических учреждений района составляет 2258 посещение в смену

16 ФАПов.

Таблица 13 – Характеристика системы здравоохранения Ипатовского городского округа в 2014 – 2017 гг.

Наименование показателей	Единица измерения	2014	2015	2016	2017
Число больничных учреждений	единиц	1	1	1	1
Число больничных коек – всего	коек	446	481	474	474
на 10000 человек населения		74.9	81.3	80.9	81.9
Численность врачей – всего	человек	112	114	111	104
на 10000 человек населения		18.8	19.3	18.9	18.1
Численность среднего медицинского персонала – всего		419	433	454	411
на 10000 человек населения		70.3	73.1	77.5	71
Мощность амбулаторно-поликлинических учреждений – всего	посещений в смену	1377	1371	1371	2258
на 10000 человек населения		231.1	231.6	234	390.3

В 2017 году в районе работали 104 врача и 381 средних медработников. Обеспеченность врачами составила 18,1 на 10000 населения, что ниже краевого показателя, на 10000 населения, обеспеченность средними медработниками в 2017 году составила 71 на 10000 населения, коэффициент совместительства врачей составил 1,6. Укомплектованность врачебных должностей составляет 95,8%, средними медработниками 97,6%. Несмотря на неполную укомплектованность штатного расписания медицинскими работниками, обеспечено функционирование всех служб путем замещения и совмещения должностей.

Плановая загрузка поликлиник отмечается на уровне 96%. Однако детская поликлиника работает на 129% от плановой мощности.

Проблемой в округе остается работа стоматологической службы с детьми на сельских участках. Врачи стоматологи не имеют сертификатов по детской стоматологии и не могут заниматься плановой санацией детей.

Работа скорой неотложной помощи осуществляется 8 фельдшерскими бригадами. В смену по графику дежурят 2 бригады в составе одного фельдшера, водителя и диспетчера. По существующим нормативам необходимо доукомплектовать бригады двумя фельдшерами.

Таблица 14 – Характеристика и структура учреждений здравоохранения Ипатовского городского округа

№ п/п	Наименование объекта	Адрес	Мощность (коек)	Мощность (посещений в смену)	Число врачей	Численность среднего медицинского персонала
1	Стационар районной больницы	г. Ипатово ул. Гагарина, 123	358		29	150
2	Лечебно-диагностический корпус	г. Ипатово ул. Гагарина, 123		500	26	69
3	Районная поликлиника	г. Ипатово ул. Гагарина, 106		238		
4	Стоматологическая поликлиника	г. Ипатово ул. Степная, 3		118	15	14
5	Детская поликлиника	г. Ипатово ул. Орджоникидзе, 66		250	11	38
6	Участковая больница	п. Красочный ул. Строительная, 4	25	6	3	9
7	Участковая больница	с. Тахта ул. Мира, 69	35	17	2	12
8	Амбулатория	с. Золотаревка ул. Первомайская, 80	15	19	3	9
9	Амбулатория	п. Советское Руно ул. Больничная, 9		35	0	9
10	Амбулатория	п. Большевик ул. Мира, 25	15	22	1	7
11	Амбулатория	с. Большая Джалга ул. Лермонтова, 34		19	1	10
12	Амбулатория	с. Первомайское ул. Попова, 32		28	1	8
13	Амбулатория	с. Бурукшун переулок Партизанский, 2	8	38	1	9
14	Амбулатория	с. Октябрьское ул. Октябрьская, 146		38	1	8
15	Амбулатория	с. Лиман ул. Школьная, 19а		14	2	3
16	Амбулатория	с. Добровольное ул. Молодежная, 8		24	1	5
17	Амбулатория	аул М. Барханчак ул. Центральная, 13		21	1	5
18	Амбулатория	с. Кевсала ул. Кирова, 48		18	1	7
19	ФАП	а. Юсуп-Кулакский ул. Центральная, 38		15	0	1
20	ФАП	х. Мелиорация ул. Шоссейная, 15		15	0	1
21	ФАП	п. Соф. Городок переулок Дорожный, 3/1		15	0	1
22	ФАП	с. Лесная Дача ул. Ленина, 10		15	0	1
23	ФАП	с. Красная Поляна ул. Механизаторов, 6		15	0	1
24	ФАП	п. Винодельненский ул. Мира, 2		25	0	4
25	ФАП	п. Верхнетахтинский ул. Северная, 9		15	0	1
26	ФАП	п. Правокугультинский ул. Юбилейная, 4		15	0	1
27	ФАП	п. Залесный ул. Песчаная,		15	0	1
28	ФАП	п. Новокрасочный ул. Пролетарская, 1		15	0	1
29	ФАП	п. Горлинка ул. Молодежная, 2		15	0	1
30	ФАП	п. Малоипатовский ул. Западная, 7		15	0	1
31	ФАП	с. Софиевка ул. Пролетарская, 49		15	0	1
32	ФАП	с. Родники ул. Солнечная, 9/2		15	0	1
33	ФАП	п. Двуречный ул. Совхозная, 10		15	0	1

Заболеваемость и смертность. В структуре причин общей смертности первое место занимают болезни органов кровообращения, второе - онкологические заболевания, третье – насильственная смерть.

Среди трудоспособного населения на первом месте смерть от общих причин и насильственная смерть, на втором – сердечно-сосудистые заболевания, третье место занимают онкологические заболевания.

Продолжение текста решения Думы Ипатовского городского округа Ставропольского края от 20 августа 2019 г. № 75 «Об утверждении Генерального плана Ипатовского городского округа Ставропольского края» читайте в следующем номере газеты «Ипатовский информационный вестник»

Учредители: Дума Ипатовского городского округа Ставропольского края и администрация Ипатовского городского округа Ставропольского края. Адрес: 356630, г. Ипатово, ул. Ленина, 116. тел. (86542-2-20-60). Отпечатано в ООО «Ипатовская типография», адрес: 356630, Ставропольский край, Ипатовский район, г. Ипатово, ул. Орджоникидзе, 95, тираж 50 экз. Отв. за выпуск аппарат Думы Ипатовского городского округа Ставропольского края, 2-20-60